

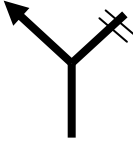



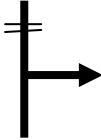
Las Lagunas de Hacinas


Nº	PARCIAL (m)	TOTAL (km)	
01	0	0,000	
COORDENADAS UTM			
X	476336		
Y	4648398		
<p>INICIO: Plaza del Ayuntamiento de Hacinas. Bajar en la Calle Nueva a la derecha del ayuntamiento</p>			

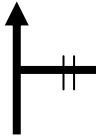



Nº	PARCIAL (m)	TOTAL (km)	
02	44	0,044	
COORDENADAS UTM			
X	476361		
Y	4648403		
<p>Tomar la izquierda</p>			

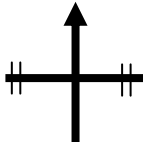



Nº	PARCIAL (m)	TOTAL (km)	
03	47	0,091	
COORDENADAS UTM			
X	476407		
Y	4648411		
<p>Girar a la derecha</p>			

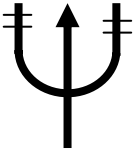



Nº	PARCIAL (m)	TOTAL (km)	
04	67	0,158	
COORDENADAS UTM			
X	476459		
Y	4648403		
<p>Tomar el sendero de la izquierda entre un muro y una valla</p>			





Nº	PARCIAL (m)	TOTAL (km)	
05	239	0,397	
COORDENADAS UTM			
X	476701		
Y	4648429		
<p>Continuar recto</p>			

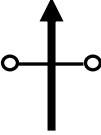



N°	PARCIAL (m)	TOTAL (km)
06	204	0,601
COORDENADAS UTM		
X	476884	
Y	4648412	
Coger el camino central		

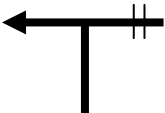



N°	PARCIAL (m)	TOTAL (km)
07	312	0,913
COORDENADAS UTM		
X	477121	
Y	4648267	
Atravesar el río de Gete y Hacinas y girar a la derecha		





N°	PARCIAL (m)	TOTAL (km)
08	23	0,936
COORDENADAS UTM		
X	477131	
Y	4648247	
Pasarse la valla y seguir recto por la pradera		

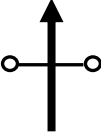



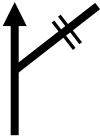

N°	PARCIAL (m)	TOTAL (km)
09	657	1,593
COORDENADAS UTM		
X	476911	
Y	4647638	
A la pista, girar a la izquierda		

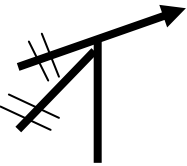



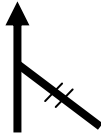

N°	PARCIAL (m)	TOTAL (km)
10	384	1,977
COORDENADAS UTM		
X	476893	
Y	4647311	
Humedal de Fuentepaña. Para volver, alcanzar el punto 09 y seguir recto		

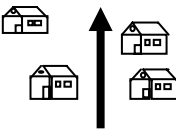





Nº	PARCIAL (m)	TOTAL (km)
11	515	2,492
COORDENADAS UTM		
X	476820	
Y	4647789	
Paso canadiense		
		
		

Nº	PARCIAL (m)	TOTAL (km)
12	283	2,775
COORDENADAS UTM		
X	476591	
Y	4647926	
Continuar recto		
		
		

Nº	PARCIAL (m)	TOTAL (km)
13	197	2,972
COORDENADAS UTM		
X	476454	
Y	4648083	
Continuar por la pista principal		
		
		

Nº	PARCIAL (m)	TOTAL (km)
14	143	3,115
COORDENADAS UTM		
X	476389	
Y	4648198	
Incorporación, seguir recto		
		
		

Nº	PARCIAL (m)	TOTAL (km)
15	111	3,226
COORDENADAS UTM		
X	476344	
Y	4648288	
Seguir recto hacia la plaza del ayuntamiento		
		
		

N°	PARCIAL (m)	TOTAL (km)	
16	116	3,342	
COORDENADAS UTM			
X	476345		
Y	4648399		
FIN: Hacias			